



СК «Центр Проект»

Строительная компания

Юр.адрес: 443016, г. Самара, ул. 22 Партсъезда д. 45, пом. 709

ОГРН 1141319011684 ИНН/КПП 6319188083/631901001

e-mail: sk-centrproekt@mail.ru

Документация по планировке территории

**Объект: «Сбор нефти и газа со скважин №1, 3
Авангардовского месторождения»**

Проект межевания территории

Раздел 5 "Основная часть проекта межевания территории"
Раздел 6 "Материалы по обоснованию проекта межевания территории"

Инв. № подл.	Подпись и дата	Взам. инв. №

г. Самара
2019



СК «Центр Проект»

Строительная компания

Юр.адрес: 443016, г. Самара, ул. 22 Партсъезда д. 45, пом. 709

ОГРН 1141319011684 ИНН/КПП 6319188083/631901001

e-mail: sk-centrproekt@mail.ru

Документация по планировке территории

**Объект: «Сбор нефти и газа со скважин №1, 3
Авангардовского месторождения»**

Проект межевания территории

Раздел 5 "Основная часть проекта межевания территории"

Раздел 6 "Материалы по обоснованию проекта межевания территории"

Директор ООО «СК «Центр Проект»

М.М. Мурсалимов

Главный инженер проекта

М.С. Герасимов

г. Самара
2019

Взам. инв. №

Подпись и дата

Инв. № подл.

СОДЕРЖАНИЕ

РАЗДЕЛ 5. ОСНОВНАЯ ЧАСТЬ ПРОЕКТА МЕЖЕВАНИЯ ТЕРРИТОРИИ	4
5.1 Графическая часть проекта межевания территории.....	4
5.2 Основание для выполнения проекта межевания.	4
5.3 Цели и задачи выполнения проекта межевания территории	4
5.4 Краткие сведения об объекте межевания	5
5.5 Перечень образуемых земельных участков и частей земельных участков для строительства.....	6
РАЗДЕЛ 6. МАТЕРИАЛЫ ПО ОБОСНОВАНИЮ ПРОЕКТА МЕЖЕВАНИЯ ТЕРРИТОРИИ...8	
ПРИЛОЖЕНИЯ.....9	
Приложение 1. Координаты участков и частей, формируемых для строительства проектируемого объекта	9

РАЗДЕЛ 5. ОСНОВНАЯ ЧАСТЬ ПРОЕКТА МЕЖЕВАНИЯ ТЕРРИТОРИИ

5.1 Графическая часть проекта межевания территории

Состав чертежей графической части проекта межевания территории:

1. Чертеж межевания территории.

5.2 Основание для выполнения проекта межевания.

Проект межевания территории разрабатывается в соответствии с проектом планировки территории в целях установления границ земельных участков, предназначенных для строительства и размещения объекта ООО «Регион-нефть»: «Сбор нефти и газа со скважин №1, 3 Авангардовского месторождения».

5.3 Цели и задачи выполнения проекта межевания территории

Подготовка проекта межевания территории осуществляется в целях определения местоположения границ образуемых и изменяемых земельных участков. При подготовке проекта межевания территории определение местоположения границ образуемых и изменяемых земельных участков осуществляется в соответствии с градостроительными регламентами и нормами отвода земельных участков для конкретных видов деятельности, установленными в соответствии с федеральными законами, техническими регламентами.

Сформированные земельные участки должны обеспечить:

- возможность полноценной реализации прав на формируемые земельные участки, включая возможность полноценного использования в соответствии с назначением и эксплуатационными качествами;
- возможность долгосрочного использования земельного участка.

Структура землепользования в пределах территории межевания, сформированная в результате межевания должна обеспечить условия для наиболее эффективного использования и развития этой территории.

Проектом межевания отображены:

- границы застройки территории, утвержденные в составе проекта планировки территории;
- границы образуемых и изменяемых земельных участков, и их частей.

Земельные участки под строительство объекта образованы с учетом ранее поставленных на государственный кадастровый учет земельных участков.

Работы по межеванию проводятся в соответствии с Градостроительным Кодексом РФ в редакции 2016 г., Земельным Кодексом РФ в редакции 2016 г. и Федеральным Законом «О государственном кадастре недвижимости» №221-ФЗ от 24.07.2007 г.

5.4 Краткие сведения об объекте межевания

Выкидной трубопровод от скважины №1 Авангардского месторождения.

Характеристики выкидного трубопровода: диаметр – 114 мм, толщина стенки – 6 мм, общая протяженность 94,0 м.

Проектируемый выкидной трубопровод предназначен для сбора продукции скважины от устья до точки подключения переключающих задвижек.

Выкидной трубопровод от скважины №3 Авангардского месторождения.

Характеристики выкидного трубопровода: диаметр – 114 мм, толщина стенки – 6 мм, общая протяженность 59,8 м.

Проектируемый выкидной трубопровод предназначен для сбора продукции скважины от устья до точки подключения переключающих задвижек.

Общая протяженность выкидного трубопровода 59,8 м.

Нефтесборный трубопровод.

Характеристики нефтесборного трубопровода: диаметр – 159 мм, толщина стенки – 7 мм, общая протяженность 3174,1 м.

Проектируемый нефтесборный трубопровод предназначен для транспортировки продукции скважин от площадки переключающих задвижек до точки врезки в нефтесборный коллектор от куста №2 до куста №1 Садчиковского м/р.

С данными линейными объектами технологически неразрывно связана проектируемая площадка под эксплуатацию скважин №№ 1, 3 Авангардского месторождения.

Площадь строительства – 116045 м².

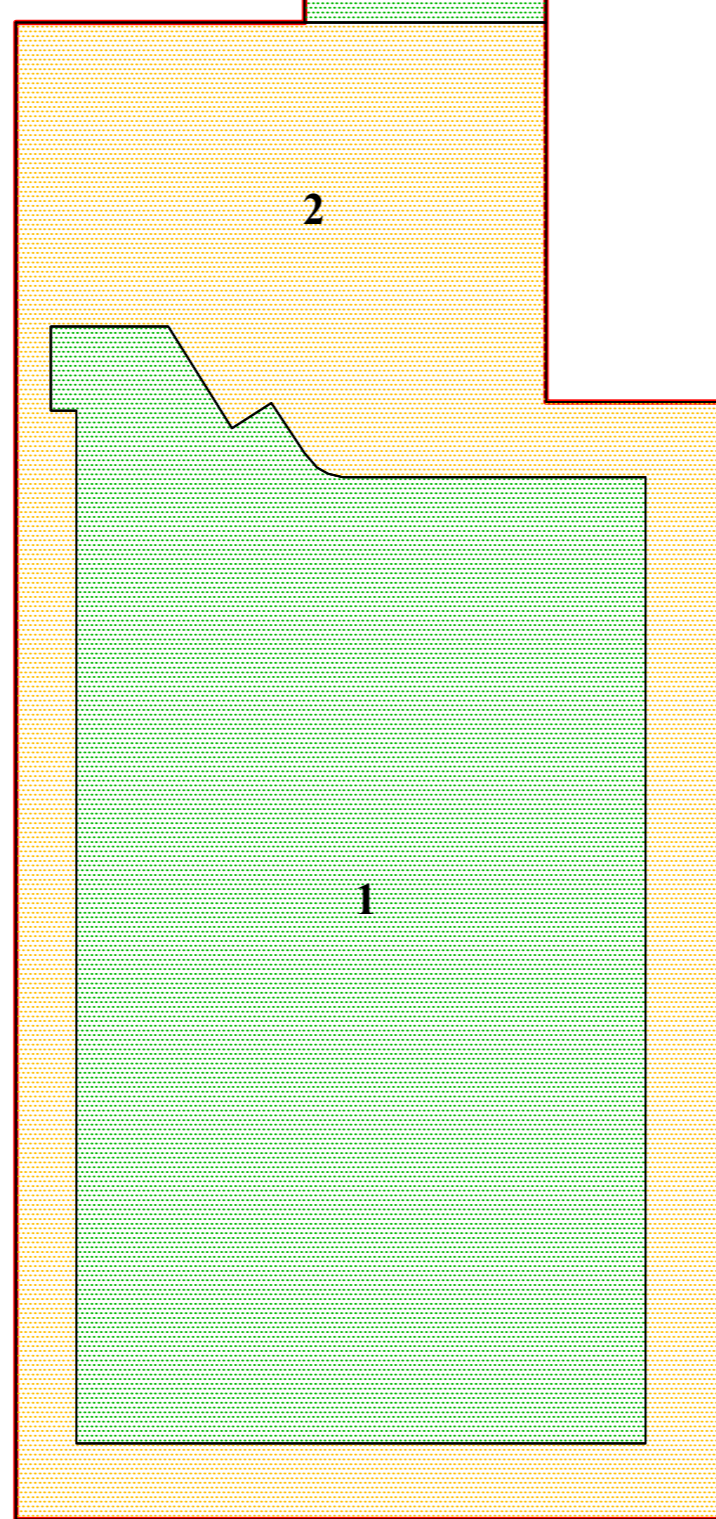
5.5 Перечень образуемых земельных участков и частей земельных участков для строительства

№ п/п	Номер кадастрового квартала	Кадастровый номер земельного участка	Условный номер земельного участка	Наименование объекта	Вид аренды	Наименование правообладателя земельного участка	Категория земель	Разрешенное использование	Общая площадь, м ²
1	63:11:0511004	63:11:0000000:1173	:1173:3У1	Площадка под эксплуатацию скважин №№ 1, 3	долго-срочная	Собственность Тайдаков Александр Юрьевич	Земли с/х назначения	Для сельскохозяйственного производства	10145
2	63:11:0511004	63:11:0000000:1173	:1173/чзу1	Площадка под строительство скважин №№ 1, 3	кратко-срочная	Собственность Тайдаков Александр Юрьевич	Земли с/х назначения	Для сельскохозяйственного производства	7252
3	63:11:0511004	63:11:0000000:1173	:1173/чзу2	Трасса нефтесборного трубопровода	кратко-срочная	Собственность Тайдаков Александр Юрьевич	Земли с/х назначения	Для сельскохозяйственного производства	21645
4	63:11:0511004	63:11:0000000:1173	:1173:3У2	Паровпускной стояк	долго-срочная	Собственность Тайдаков Александр Юрьевич	Земли с/х назначения	Для сельскохозяйственного производства	1
5	63:11:0511004	-	:3У1	Трасса нефтесборного трубопровода	кратко-срочная	Администрация муниципального района Алексеевский, земли неразграниченной государственной собственности	Земли с/х назначения	Для сельскохозяйственного использования	46023
6	63:11:0511004	-	:3У2(1-5)	Опознавательный знак	долго-срочная	Администрация муниципального района Алексеевский, земли неразграниченной государственной собственности	Земли с/х назначения	Для сельскохозяйственного использования	5
7	63:11:0511004	-	:3У3(1-3)	Паровпускной стояк	долго-срочная	Администрация муниципального района Алексеевский, земли неразграниченной государственной собственности	Земли с/х назначения	Для сельскохозяйственного использования	3
8	63:11:0511004	63:11:0511004:45	:45/чзу1	Трасса нефтесборного трубопровода	кратко-срочная	Администрация муниципального района Алексеевский, аренда ООО "Регион-нефть"	Земли промышленности	автомобильный транспорт	385
9	63:11:0511004	63:11:0511004:21	:21/чзу1(1-2)	Трасса нефтесборного трубопровода	кратко-срочная	Общая долевая собственность, аренда ООО "Авангард", субаренда ООО "Регион-нефть"	Земли с/х назначения	Для сельскохозяйственного производства	4023
10	63:11:0511004	63:11:0000000:1213	:1213/чзу1(1-2)	Трасса нефтесборного трубопровода	кратко-срочная	Собственность Тайдаков Юрий Илларионович, аренда ООО "Регион-нефть"	Земли с/х назначения	Для сельскохозяйственного производства	26469
11	63:11:0511004	63:11:0000000:1201	:1201/чзу1(1-14)	Трасса нефтесборного трубопровода	кратко-срочная	Собственность Тайдаков Юрий Илларионович	Земли с/х назначения	Для сельскохозяйственного производства	65

№ п/п	Номер кадастрового квартала	Кадастровый номер земельного участка	Условный номер земельного участка	Наименование объекта	Вид аренды	Наименование правообладателя земельного участка	Категория земель	Разрешенное использование	Общая площадь, м ²
12	63:11:0511004	63:11:0000000:1213	:1213:ЗУ2(1-5)	Опознавательный знак	долгосрочная	Собственность Тайдаков Юрий Илларионович, аренда ООО "Регион-нефть"	Земли с/х назначения	Для сельскохозяйственного производства	5
13	63:11:0511004	63:11:0000000:1213	:1213:ЗУ1(1-2)	Паровпускной стояк	долгосрочная	Собственность Тайдаков Юрий Илларионович, аренда ООО "Регион-нефть"	Земли с/х назначения	Для сельскохозяйственного производства	2
14	63:11:0511004	63:11:0511004:21	:21:ЗУ1	Опознавательный знак	долгосрочная	Общая долевая собственность, аренда ООО "Авангард", субаренда ООО "Регион-нефть"	Земли с/х назначения	Для сельскохозяйственного производства	1
15	63:11:0511004	63:11:0000000:1117	:1117/чзу1	Трасса нефтесборного трубопровода	краткосрочная	Администрация муниципального района Алексеевский	Земли с/х назначения	сельскохозяйственное использование	21
ИТОГО									116045

63:11:0000000:1173

63:11:0511004:7 (ЕЗ 63:11:0000000:76)



Условные обозначения

- Устанавливаемые красные линии
- Границы существующих земельных участков, учтенных в ЕГРН
- 63:11:0000000:1200 Кадастровые номера существующих земельных участков, учтенных в ЕГРН
- 7** Номер в эксплуатации образуемого земельного участка
- Земельный участок под краткосрочную аренду
- Земельный участок под долгосрочную аренду

Проект планировки территории и проект межевания территории для строительства объекта ООО "Регион-нефть" "Сбор нефти и газа со скважин NN 1, 3 Авангардовского месторождения" на территории сельского поселения Авангард муниципального района Алексеевский Самарской области					
Изм.	Кол. уч.	Лист	№ док.	Подп.	Дата
Проверил	Муслимов				11.19
ГИП	Герасимов				11.19
Разработал	Смирнова				11.19
И. контроль	Муслимов				11.19
Проект межевания территории. Графическая часть				Специя	Лист
					1
Чертеж межевания территории				ООО СК "Центр Проект" г. Самара	

Имя, Фамилия, Подп. и дата
Создано

63:11:0511004:5 (ЕЗ 63:11:0000000:76)

63:11:0511004:45

63:11:0000000:1173

63:11:0000000:1173

63:11:0511004:7 (ЕЗ 63:11:0000000:76)

линия сводки с листом 3

линия сводки с листом 1

Условные обозначения

- Устанавливаемые красные линии
- Границы существующих земельных участков, учтенных в ЕГРН
- 63:11:0000000:1200 Кадастровые номера существующих земельных участков, учтенных в ЕГРН
- 7** Номер в эксплуатации образуемого земельного участка
- Земельный участок под краткосрочную аренду
- Земельный участок под долгосрочную аренду

Проект планировки территории и проект межевания территории для строительства объекта ООО "Регион-нефть" "Сбор нефти и газа со скважин NN 1, 3 Авангардовского месторождения" на территории сельского поселения Авангард муниципального района Алексеевский Самарской области					
Изм.	Кол. уч.	Лист	№ док.	Подп.	Дата
Проверил	Муслимов				11.19
ГИП	Герасимов				11.19
Разработал	Смирнова				11.19
Н. контроль	Муслимов				11.19
Проект межевания территории. Графическая часть				Специя	Лист
					2
Чертеж межевания территории				ООО СК "Центр Проект" г. Самара	

1:1000

Формат А1

Инв. №подл. Подг. и дата. Выпущено. Согласовано

линия сбодки с листом 4

63:11:000000:1201

63:11:000000:1213

63:11:0511004:5 (E3 63:11:000000:76)

63:11:0511004:21

63:11:000000:1117

63:11:0511004:45

линия сбодки с листом 2

Условные обозначения

- Устанавливаемые красные линии
- Границы существующих земельных участков, учтенных в ЕГРН
- 63:11:000000:1200 Кадастровые номера существующих земельных участков, учтенных в ЕГРН
- 7** Номер в экспликации образуемого земельного участка
- Земельный участок под краткосрочную аренду
- Земельный участок под долгосрочную аренду

Проект планировки территории и проект межевания территории для строительства объекта ООО "Регион-нефть" "Сбор нефти и газа со скважин №1,3 Авангардовского месторождения" на территории сельского поселения Авангард муниципального района Алексеевский Самарской области					
Изм.	Кол. уч.	Лист	№ док.	Подп.	Дата
Проверил	Муслимов				11.19
ГИП	Герасимов				11.19
Разработал	Смирнова				11.19
Н. контроль	Муслимов				11.19
Проект межевания территории. Графическая часть				Специя	Лист
					3
Чертеж межевания территории				ООО СК "Центр Проект" г. Самара	

1:1000

Формат А1

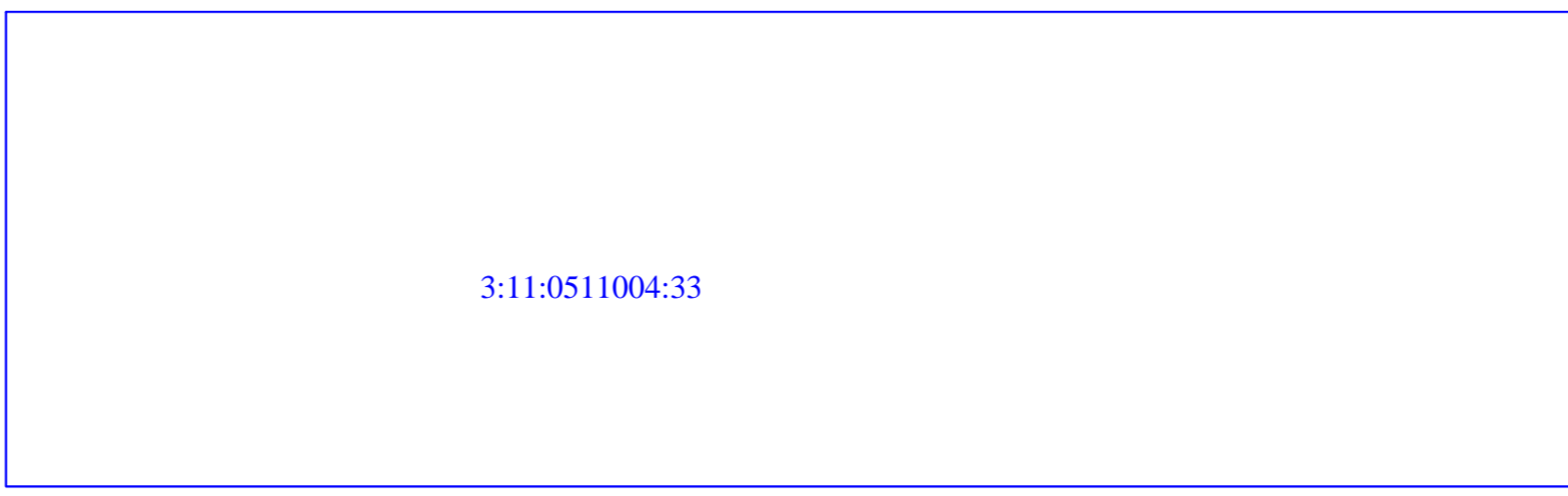
Инв. №подл. Подг. и дата. Согласовано. Взам. инв. №

63:11:0000000:1200

3:11:0511004:34

63:11:0000000:1213

3:11:0511004:33



10

9

14

12

13

63:11:0000000:1201

12

11

10

63:11:0000000:1213

63:11:0511004:21

63:11:0000000:1201

11






63:11:0000000:1201

11

13

линия сбодки с листом 3

Условные обозначения

-  Устанавливаемые красные линии
-  Границы существующих земельных участков, учтенных в ЕГРН
-  63:11:0000000:1200
Кадастровые номера существующих земельных участков, учтенных в ЕГРН
-  7
Земельный участок под краткосрочную аренду
-  Земельный участок под долгосрочную аренду

Проект планировки территории и проект межевания территории для строительства объекта ООО "Регион-нефть" "Сбор нефти и газа со скважин №1,3 Абангардовского месторождения" на территории сельского поселения Абангард муниципального района Алексеевский Самарской области					
Изм.	Кол. уч.	Лист	№ док.	Подп.	Дата
Проверил	Муслимов				11.19
ГИП	Герасимов				11.19
Разработал	Смирнова				11.19
Н. контроль	Муслимов				11.19
Проект межевания территории. Графическая часть					
Чертеж межевания территории					
Специя	Лист	Листов			
	4				
ООО СК "Центр Проект" г. Самара					

1:1000

Формат А1

Инв. №подл. Подг. и дата. Взам. инв. №. Согласовано.

РАЗДЕЛ 6. МАТЕРИАЛЫ ПО ОБОСНОВАНИЮ ПРОЕКТА МЕЖЕВАНИЯ ТЕРРИТОРИИ

Состав графической части материалов по обоснованию проекта межевания территории:

1. Чертеж по обоснованию проекта межевания территории.



Перечень координат характерных точек
границы зоны с особыми условиями
использования территории -
охранная зона проектируемого трубопровода

Номер	X	Y
1	323138.09	2250187.08
2	323138.09	2250235.53
3	323932.44	2250235.53
4	324792.29	2251202.19
5	325001.40	2251124.63
6	325529.60	2251322.54
7	325546.96	2251422.56
8	325565.68	2251445.00
9	325585.31	2251556.56
10	325627.35	2251576.76
11	325649.00	2251531.69
12	325630.10	2251522.61
13	325612.61	2251423.20
14	325593.93	2251400.81
15	325573.97	2251285.77
16	325001.49	2251071.27
17	324806.94	2251143.43
18	323954.88	2250185.53
19	323188.09	2250185.53
20	323188.09	2250187.08
21	323163.09	2250187.08

63:11:0511004:7 (ЕЗ 63:11:0000000:76)

63:11:0000000:1173

Условные обозначения

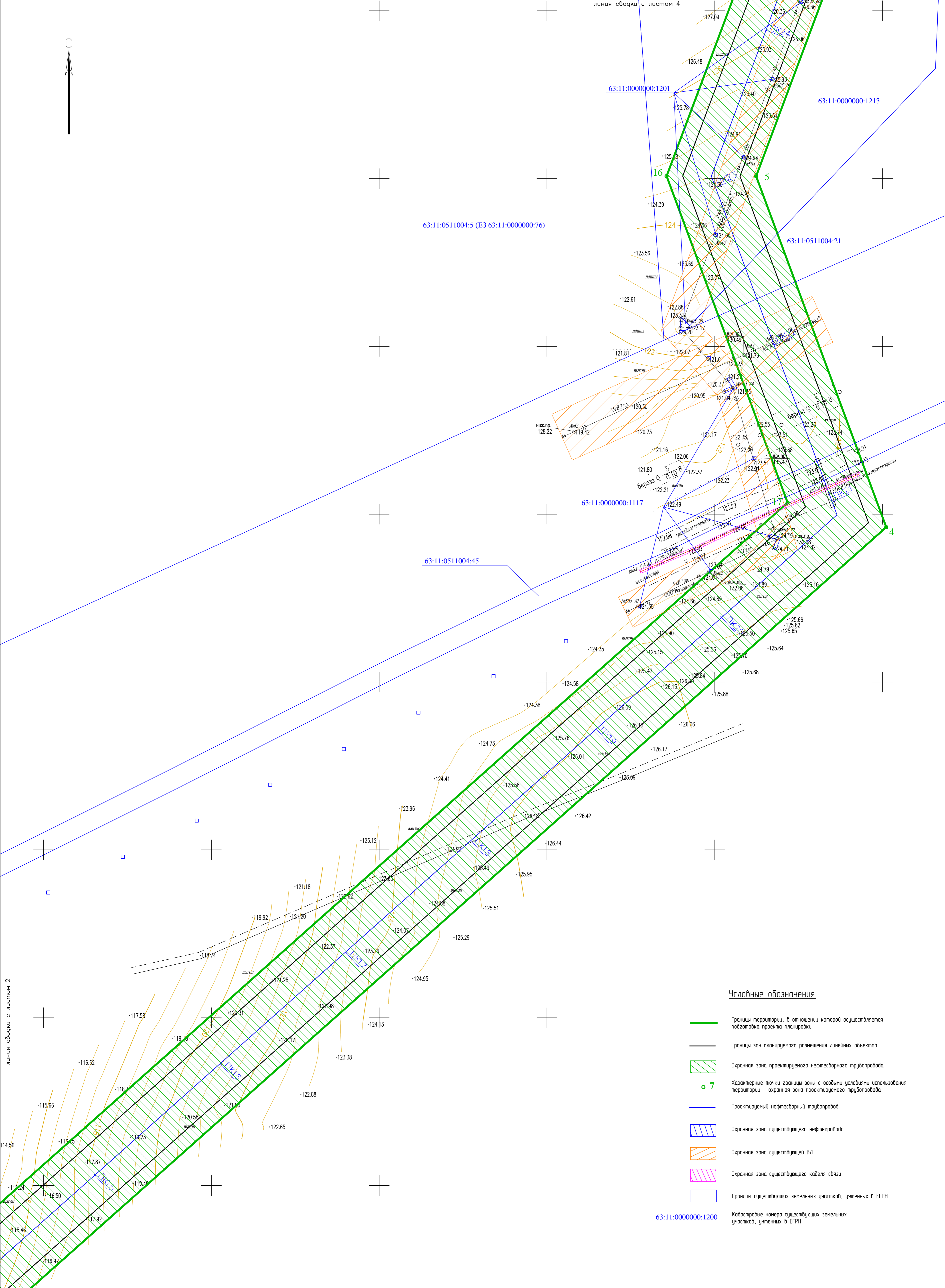
- Границы территории, в отношении которой осуществляется подготовка проекта планировки
- Границы зон планируемого размещения линейных объектов
- Охранная зона проектируемого нефтесборного трубопровода
- Характерные точки границы зоны с особыми условиями использования территории - охранная зона проектируемого трубопровода
- Проектируемый нефтесборный трубопровод
- Охранная зона существующего нефтепровода
- Охранная зона существующей ВЛ
- Охранная зона существующего кабеля связи
- Границы существующих земельных участков, учтенных в ЕГРН

63:11:0000000:1200











Инд. №подл. Погр. и дата
Выпущено
Согласовано

2250000
5823000

Проект планировки территории и проект межевания территории для строительства объекта ООО "Регион-нефть" "Сбор нефти и газа со скважин №1,3 Авангардского месторождения" на территории сельского поселения Авангард муниципального района Алексеевский Самарской области				
Изм.	Кол.уч.	Лист	№ док.	Подп.
Проверил	Муслимов		11.19	
ГИП	Герасимов		11.19	
Разработал	Смирнова		11.19	
Н. контроль	Муслимов		11.19	
Проект межевания территории. Материалы по обоснованию			Спадья	Лист
				1
Чертеж по обоснованию проекта межевания территории			ООО СК "Центр Проект" г. Самара	



Условные обозначения

-  Границы территории, в отношении которой осуществляется подготовка проекта планировки
-  Границы зон планируемого размещения линейных объектов
-  Охранная зона проектируемого нефтесборного трубопровода
-  Характерные точки границы зоны с особыми условиями использования территории - охранная зона проектируемого трубопровода
-  Проектируемый нефтесборный трубопровод
-  Охранная зона существующего нефтепровода
-  Охранная зона существующей ВЛ
-  Охранная зона существующего кабеля связи
-  Границы существующих земельных участков, учтенных в ЕГРН
-  Кадастровые номера существующих земельных участков, учтенных в ЕГРН

Проект планировки территории и проект межевания территории для строительства объекта ООО "Регион-нефть" "Сбор нефти и газа со скважин №1,3 Абангардовского месторождения" на территории сельского поселения Абангар муниципального района Алексеевский Самарской области					
Изм.	Кол.уч.	Лист	№ док.	Дата	
Проверил	Муслимов			11.19	
ГИП	Герасимов			11.19	
Разработал	Смирнова			11.19	
Н. контроль	Муслимов			11.19	
Проект межевания территории. Материалы по обоснованию			Специя	Лист	Листов
Чертеж по обоснованию проекта межевания территории				3	
			ООО СК "Центр Проект" г. Самара		

1:1000

Формат А1

Инв. №проект. Погр. и дата
Создано
Выполнено

линия сборки с листом 2

линия сборки с листом 4

63:11:0511004:5 (ЕЗ 63:11:000000:76)

63:11:000000:1201

63:11:000000:1213

63:11:0511004:21

63:11:000000:1117

63:11:0511004:45

63:11:000000:1200



63:11:0000000:1200

2251400
5825800

3:11:0511004:34

63:11:0000000:1213

3:11:0511004:36.85

63:11:0000000:1201

63:11:0000000:1213

63:11:0511004:21











63:11:0000000:1201

2251500
5825400

63:11:0000000:1201

63:11:0000000:1200

Условные обозначения

-  Границы территории, в отношении которой осуществляется подготовка проекта планировки
-  Границы зон планируемого размещения линейных объектов
-  Охранная зона проектируемого нефтесборного трубопровода
-  Характерные точки границы зоны с особыми условиями использования территории - охранная зона проектируемого трубопровода
-  Проектируемый нефтесборный трубопровод
-  Охранная зона существующего нефтепровода
-  Охранная зона существующей ВЛ
-  Охранная зона существующего кабеля связи
-  Границы существующих земельных участков, учтенных в ЕГРН
-  Кадастровые номера существующих земельных участков, учтенных в ЕГРН

Инв. №подл. Подг. и дата
Выпущено
Согласовано

Проект планировки территории и проект межевания территории для строительства объекта ООО "Регион-нефть" "Сбор нефти и газа со скважин №1,3 Абангардовского месторождения" на территории сельского поселения Абангар муниципального района Алексеевский Самарской области							
Изм.	Кол.уч.	Лист	№ док	Подп.	Дата		
Проверил	Муслимов				11.19		
ГИП	Герасимов				11.19		
Разработал	Смирнова				11.19		
Н. контроль	Муслимов				11.19		
Проект межевания территории. Материалы по обоснованию					Страница	Лист	Листов
Чертеж по обоснованию проекта межевания территории						4	
					ООО СК "Центр Проект" г. Самара		

1:1000

Формат А1

линия сводки с листом 3

ПРИЛОЖЕНИЯ

Приложение 1. Координаты участков и частей, формируемых для строительства проектируемого объекта

1	Условный номер земельного участка	63:11:0000000:1173:ЗУ1	
	Площадь, м ²	10 145	
	Собственник (правообладатель)	Собственность Тайдаков Александр Юрьевич	
	Назначение	Площадка под эксплуатацию скважин №№ 1, 3	
	Вид аренды	долгосрочная	
	Категория земель	Земли с/х назначения	
	Разрешенное использование	Для сельскохозяйственного производства	
Обозначение характерных точек границ	Координаты, м		
		X	Y
	1	5823190.73	2250190.14
	2	5823187.37	2250184.88
	3	5823200.88	2250176.46
	4	5823200.88	2250160.88
	5	5823189.72	2250160.88
	6	5823189.72	2250164.26
	7	5823052.74	2250164.26
	8	5823052.74	2250239.76
	9	5823155.60	2250239.76
	10	5823180.87	2250239.76
	11	5823180.87	2250201.01
	12	5823180.88	2250199.60
	13	5823181.34	2250197.64
	14	5823182.17	2250196.21
	15	5823184.06	2250194.54
	1	5823190.73	2250190.14
2	Условный номер земельного участка	63:11:0000000:1173/чзу1	
	Площадь, м ²	7 252	
	Собственник (правообладатель)	Собственность Тайдаков Александр Юрьевич	
	Назначение	Площадка под строительство скважин №№ 1, 3	
	Вид аренды	краткосрочная	
	Категория земель	Земли с/х назначения	
	Разрешенное использование	Для сельскохозяйственного производства	
Обозначение характерных точек границ	Координаты, м		
		X	Y
	16	5823241.20	2250156.26
	17	5823241.20	2250210.53
	18	5823241.20	2250226.53
	19	5823190.87	2250226.53
	20	5823190.87	2250249.78
	21	5823042.64	2250249.74
	22	5823042.64	2250156.26
	16	5823241.20	2250156.26
	1	5823190.73	2250190.14
	15	5823184.06	2250194.54
	14	5823182.17	2250196.21
	13	5823181.34	2250197.64
	12	5823180.88	2250199.60
	11	5823180.87	2250201.01
	10	5823180.87	2250239.76
	9	5823155.60	2250239.76

	8	5823052.74	2250239.76
	7	5823052.74	2250164.26
	6	5823189.72	2250164.26
	5	5823189.72	2250160.88
	4	5823200.88	2250160.88
	3	5823200.88	2250176.46
	2	5823187.37	2250184.88
	1	5823190.73	2250190.14
3	Условный номер земельного участка	63:11:0000000:1173/чзу2	
	Площадь, м ²	21 645	
	Собственник (правообладатель)	Собственность Тайдаков Александр Юрьевич	
	Назначение	Трасса нефтесборного трубопровода	
	Вид аренды	краткосрочная	
	Категория земель	Земли с/х назначения	
	Разрешенное использование	Для сельскохозяйственного производства	
	Обозначение характерных точек границ	Координаты, м	
X		Y	
	23	5823919.91	2250194.53
	24	5823918.70	2250199.89
	25	5823915.94	2250226.53
	18	5823241.20	2250226.53
	26	5823241.20	2250194.53
	23	5823919.91	2250194.53
	27	5823639.15	2250210.00
	28	5823640.15	2250210.00
	29	5823640.15	2250211.00
	30	5823639.15	2250211.00
	27	5823639.15	2250210.00
4	Условный номер земельного участка	63:11:0000000:1173:ЗУ2	
	Площадь, м ²	1	
	Собственник (правообладатель)	Собственность Тайдаков Александр Юрьевич	
	Назначение	Паровпускной стояк	
	Вид аренды	долгосрочная	
	Категория земель	Земли с/х назначения	
	Разрешенное использование	Для сельскохозяйственного производства	
	Обозначение характерных точек границ	Координаты, м	
X		Y	
	27	5823639.15	2250210.00
	28	5823640.15	2250210.00
	29	5823640.15	2250211.00
	30	5823639.15	2250211.00
	27	5823639.15	2250210.00
5	Условный номер земельного участка	63:11:0511004:ЗУ1	
	Площадь, м ²	46 023	
	Собственник (правообладатель)	Администрация муниципального района Алексеевский, земли неразграниченной государственной собственности	
	Назначение	Трасса нефтесборного трубопровода	
	Вид аренды	краткосрочная	
	Категория земель	Земли с/х назначения	
	Разрешенное использование	Для сельскохозяйственного использования	
	Обозначение характерных точек границ	Координаты, м	
X		Y	
	31	5824785.95	2251133.37
	32	5824784.95	2251136.67
	33	5824779.45	2251134.67

34	5824778.77	2251136.55
35	5824786.25	2251139.23
36	5824787.50	2251135.12
37	5824804.30	2251154.00
38	5824813.73	2251150.51
39	5824816.84	2251157.88
40	5824827.18	2251179.65
41	5824794.93	2251191.61
42	5823936.48	2250226.53
25	5823915.94	2250226.53
24	5823918.70	2250199.89
23	5823919.91	2250194.53
43	5823950.84	2250194.53
31	5824785.95	2251133.37
44	5824800.61	2251176.21
45	5824799.61	2251176.21
46	5824799.61	2251175.21
47	5824800.61	2251175.21
44	5824800.61	2251176.21
48	5823945.12	2250208.99
49	5823944.12	2250208.99
50	5823944.12	2250207.99
51	5823945.12	2250207.99
48	5823945.12	2250208.99
52	5824817.55	2251170.87
53	5824816.55	2251170.87
54	5824816.55	2251169.87
55	5824817.55	2251169.87
52	5824817.55	2251170.87
56	5824075.99	2250357.34
57	5824074.99	2250357.34
58	5824074.99	2250356.34
59	5824075.99	2250356.34
56	5824075.99	2250357.34
60	5824739.00	2251104.62
61	5824738.00	2251104.62
62	5824738.00	2251103.62
63	5824739.00	2251103.62
60	5824739.00	2251104.62
64	5824074.43	2250357.40
65	5824073.43	2250357.40
66	5824073.43	2250356.40
67	5824074.43	2250356.40
64	5824074.43	2250357.40
68	5824740.61	2251104.34
69	5824739.61	2251104.34
70	5824739.61	2251103.34
71	5824740.61	2251103.34
68	5824740.61	2251104.34

	72	5824406.61	2250731.05
	73	5824405.61	2250731.05
	74	5824405.61	2250730.05
	75	5824406.61	2250730.05
	72	5824406.61	2250731.05
	76	5824838.48	2251175.46
	77	5824827.80	2251152.97
	78	5824825.00	2251146.33
	79	5824921.87	2251110.40
	80	5824934.83	2251139.72
	76	5824838.48	2251175.46
6	Условный номер земельного участка	63:11:0511004:3У2(1-5)	
	Площадь, м ²	5	
	Собственник (правообладатель)	Администрация муниципального района Алексеевский, земли неразграниченной государственной собственности	
	Назначение	Опознавательный знак	
	Вид аренды	долгосрочная	
	Категория земель	Земли с/х назначения	
	Разрешенное использование	Для сельскохозяйственного использования	
	Обозначение характерных точек границ	Координаты, м	
X		Y	
	48	5823945.12	2250208.99
	51	5823945.12	2250207.99
	50	5823944.12	2250207.99
	49	5823944.12	2250208.99
	48	5823945.12	2250208.99
	56	5824075.99	2250357.34
	59	5824075.99	2250356.34
	58	5824074.99	2250356.34
	57	5824074.99	2250357.34
	56	5824075.99	2250357.34
	68	5824740.61	2251104.34
	71	5824740.61	2251103.34
	70	5824739.61	2251103.34
	69	5824739.61	2251104.34
	68	5824740.61	2251104.34
	52	5824817.55	2251170.87
	55	5824817.55	2251169.87
	54	5824816.55	2251169.87
	53	5824816.55	2251170.87
	52	5824817.55	2251170.87
	44	5824800.61	2251176.21
	47	5824800.61	2251175.21
	46	5824799.61	2251175.21
	45	5824799.61	2251176.21
	44	5824800.61	2251176.21
7	Условный номер земельного участка	63:11:0511004:3У3(1-3)	
	Площадь, м ²	3	
	Собственник (правообладатель)	Администрация муниципального района Алексеевский, земли неразграниченной государственной собственности	

	Назначение	Паровпускной стояк	
	Вид аренды	долгосрочная	
	Категория земель	Земли с/х назначения	
	Разрешенное использование	Для сельскохозяйственного использования	
	Обозначение характерных точек границ	Координаты, м	
X		Y	
	64	5824074.43	2250357.40
	67	5824074.43	2250356.40
	66	5824073.43	2250356.40
	65	5824073.43	2250357.40
	64	5824074.43	2250357.40
	72	5824406.61	2250731.05
	75	5824406.61	2250730.05
	74	5824405.61	2250730.05
	73	5824405.61	2250731.05
	72	5824406.61	2250731.05
	60	5824739.00	2251104.62
	63	5824739.00	2251103.62
	62	5824738.00	2251103.62
61	5824738.00	2251104.62	
60	5824739.00	2251104.62	
8	Условный номер земельного участка	63:11:0511004:45/чзу1	
	Площадь, м ²	385	
	Собственник (правообладатель)	Администрация муниципального района Алексеевский, аренда ООО "Регион-нефть"	
	Назначение	Трасса нефтесборного трубопровода	
	Вид аренды	краткосрочная	
	Категория земель	Земли промышленности	
	Разрешенное использование	автомобильный транспорт	
	Обозначение характерных точек границ	Координаты, м	
X		Y	
	78	5824825.00	2251146.33
	77	5824827.80	2251152.97
	76	5824838.48	2251175.46
	40	5824827.18	2251179.65
	39	5824816.84	2251157.88
	38	5824813.73	2251150.51
	78	5824825.00	2251146.33
9	Условный номер земельного участка	63:11:0511004:21/чзу1(1-2)	
	Площадь, м ²	4 023	
	Собственник (правообладатель)	Общая долевая собственность, аренда ООО "Авангард", субаренда ООО "Регион-нефть"	
	Назначение	Трасса нефтесборного трубопровода	
	Вид аренды	краткосрочная	
	Категория земель	Земли с/х назначения	
	Разрешенное использование	Для сельскохозяйственного производства	
Обозначение характерных точек границ	Координаты, м		
	X	Y	
	81	5824934.10	2251105.86
	82	5824959.85	2251130.44
	80	5824934.83	2251139.72
	79	5824921.87	2251110.40
	81	5824934.10	2251105.86

	83	5825576.56	2251454.92
	84	5825582.97	2251459.04
	85	5825617.87	2251505.04
	86	5825622.03	2251528.72
	87	5825643.73	2251539.15
	88	5825651.62	2251549.55
	89	5825640.70	2251573.20
	90	5825593.36	2251550.45
	83	5825576.56	2251454.92
	91	5825606.42	2251542.29
	92	5825607.42	2251542.29
	93	5825607.42	2251543.29
	94	5825606.42	2251543.29
	91	5825606.42	2251542.29
10	Условный номер земельного участка	63:11:0000000:1213/чзул(1-2)	
	Площадь, м ²	26 469	
	Собственник (правообладатель)	Собственность Тайдаков Юрий Илларионович, аренда ООО "Регион-нефть"	
	Назначение	Трасса нефтесборного трубопровода	
	Вид аренды	краткосрочная	
	Категория земель	Земли с/х назначения	
	Разрешенное использование	Для сельскохозяйственного производства	
Обозначение характерных точек границ	Координаты, м		
	X	Y	
	85	5825617.87	2251505.04
	84	5825582.97	2251459.04
	95	5825582.97	2251459.03
	96	5825582.96	2251459.03
	83	5825576.56	2251454.92
	97	5825574.12	2251441.07
	98	5825555.41	2251418.65
	99	5825537.58	2251315.92
	100	5825001.42	2251115.03
	82	5824959.85	2251130.44
	81	5824934.10	2251105.86
	101	5825001.47	2251080.88
	102	5825565.98	2251292.38
	103	5825585.47	2251404.73
	104	5825604.16	2251427.12
	85	5825617.87	2251505.04
	105	5825592.13	2251435.17
	106	5825591.13	2251435.17
	107	5825591.13	2251434.17
	108	5825592.13	2251434.17
	105	5825592.13	2251435.17
	109	5825002.76	2251096.49
	110	5825001.76	2251096.49
	111	5825001.76	2251095.49
	112	5825002.76	2251095.49
	109	5825002.76	2251096.49
	113	5825569.02	2251415.20
	114	5825568.02	2251415.20

115	5825568.02	2251414.20
116	5825569.02	2251414.20
113	5825569.02	2251415.20
117	5824967.94	2251100.00
118	5824967.24	2251101.86
119	5824965.37	2251101.16
120	5824966.07	2251099.30
117	5824967.94	2251100.00
121	5825570.20	2251408.30
122	5825569.19	2251408.30
123	5825569.19	2251407.30
124	5825570.20	2251407.30
121	5825570.20	2251408.30
125	5825012.15	2251116.15
126	5825014.02	2251116.85
127	5825013.31	2251118.72
128	5825011.44	2251118.02
125	5825012.15	2251116.15
129	5825571.81	2251406.41
130	5825570.81	2251406.41
131	5825570.81	2251405.41
132	5825571.81	2251405.41
129	5825571.81	2251406.41
133	5825060.58	2251133.94
134	5825059.88	2251135.81
135	5825058.01	2251135.11
136	5825058.71	2251133.25
133	5825060.58	2251133.94
137	5825567.45	2251315.53
138	5825569.03	2251322.22
139	5825567.09	2251322.67
140	5825565.51	2251315.98
137	5825567.45	2251315.53
141	5825104.79	2251150.19
142	5825106.66	2251150.89
143	5825105.96	2251152.76
144	5825104.09	2251152.06
141	5825104.79	2251150.19
145	5825521.89	2251303.54
146	5825521.19	2251305.41
147	5825519.31	2251304.72
148	5825520.00	2251302.84
145	5825521.89	2251303.54
149	5825182.41	2251166.12
150	5825181.42	2251166.12
151	5825181.42	2251165.12
152	5825182.41	2251165.12

149	5825182.41	2251166.12
153	5825553.67	2251302.65
154	5825552.67	2251302.65
155	5825552.67	2251301.65
156	5825553.67	2251301.65
153	5825553.67	2251302.65
157	5825150.74	2251167.18
158	5825152.61	2251167.88
159	5825151.90	2251169.74
160	5825150.04	2251169.04
157	5825150.74	2251167.18
161	5825476.31	2251286.78
162	5825475.61	2251288.65
163	5825473.74	2251287.95
164	5825474.44	2251286.08
161	5825476.31	2251286.78
165	5825197.16	2251184.02
166	5825199.03	2251184.72
167	5825198.32	2251186.58
168	5825196.45	2251185.89
165	5825197.16	2251184.02
169	5825429.99	2251269.75
170	5825429.29	2251271.62
171	5825427.42	2251270.92
172	5825428.12	2251269.06
169	5825429.99	2251269.75
173	5825243.53	2251201.20
174	5825245.40	2251201.90
175	5825244.69	2251203.77
176	5825242.82	2251203.07
173	5825243.53	2251201.20
177	5825382.03	2251252.12
178	5825383.90	2251252.82
179	5825383.19	2251254.68
180	5825381.32	2251253.99
177	5825382.03	2251252.12
181	5825289.91	2251218.24
182	5825291.78	2251218.93
183	5825291.07	2251220.80
184	5825289.20	2251220.10
181	5825289.91	2251218.24
185	5825335.94	2251235.13
186	5825337.80	2251235.82
187	5825337.10	2251237.69
188	5825335.23	2251236.99
185	5825335.94	2251235.13

	189	5825643.74	2251539.15
	190	5825654.11	2251544.14
	191	5825651.62	2251549.54
	189	5825643.74	2251539.15
11	Условный номер земельного участка	63:11:0000000:1201/чзу1(1-14)	
	Площадь, м ²	65	
	Собственник (правообладатель)	Собственность Тайдаков Юрий Илларионович	
	Назначение	Трасса нефтесборного трубопровода	
	Вид аренды	краткосрочная	
	Категория земель	Земли с/х назначения	
	Разрешенное использование	Для сельскохозяйственного производства	
	Обозначение характерных точек границ	Координаты, м	
	X	Y	
	118	5824967.24	2251101.86
	119	5824965.37	2251101.16
	120	5824966.07	2251099.30
	117	5824967.94	2251100.00
	118	5824967.24	2251101.86
	127	5825013.31	2251118.72
	128	5825011.44	2251118.02
	125	5825012.15	2251116.15
	126	5825014.02	2251116.85
	127	5825013.31	2251118.72
	134	5825059.88	2251135.81
	135	5825058.01	2251135.11
	136	5825058.71	2251133.25
	133	5825060.58	2251133.94
	134	5825059.88	2251135.81
	143	5825105.96	2251152.76
	144	5825104.09	2251152.06
	141	5825104.79	2251150.19
	142	5825106.66	2251150.89
	143	5825105.96	2251152.76
	159	5825151.90	2251169.74
	160	5825150.04	2251169.04
	157	5825150.74	2251167.18
	158	5825152.61	2251167.88
	159	5825151.90	2251169.74
	167	5825198.32	2251186.58
	168	5825196.45	2251185.89
	165	5825197.16	2251184.02
	166	5825199.03	2251184.72
	167	5825198.32	2251186.58
	175	5825244.69	2251203.77
	176	5825242.82	2251203.07
	173	5825243.53	2251201.20
	174	5825245.40	2251201.90
	175	5825244.69	2251203.77
	183	5825291.07	2251220.80

	184	5825289.20	2251220.10
	181	5825289.91	2251218.24
	182	5825291.78	2251218.93
	183	5825291.07	2251220.80
	187	5825337.10	2251237.69
	188	5825335.23	2251236.99
	185	5825335.94	2251235.13
	186	5825337.80	2251235.82
	187	5825337.10	2251237.69
	179	5825383.19	2251254.68
	180	5825381.32	2251253.99
	177	5825382.03	2251252.12
	178	5825383.90	2251252.82
	179	5825383.19	2251254.68
	170	5825429.29	2251271.62
	171	5825427.42	2251270.92
	172	5825428.12	2251269.06
	169	5825429.99	2251269.75
	170	5825429.29	2251271.62
	162	5825475.61	2251288.65
	163	5825473.74	2251287.95
	164	5825474.44	2251286.08
	161	5825476.31	2251286.78
	162	5825475.61	2251288.65
	146	5825521.19	2251305.41
	147	5825519.31	2251304.72
	148	5825520.00	2251302.84
	145	5825521.89	2251303.54
	146	5825521.19	2251305.41
	139	5825567.09	2251322.67
	140	5825565.51	2251315.98
	137	5825567.45	2251315.53
	138	5825569.03	2251322.22
	139	5825567.09	2251322.67
12	Условный номер земельного участка	63:11:0000000:1213:3У2(1-5)	
	Площадь, м ²	5	
	Собственник (правообладатель)	Собственность Тайдаков Юрий Илларионович, аренда ООО "Регион-нефть"	
	Назначение	Опознавательный знак	
	Вид аренды	долгосрочная	
	Категория земель	Земли с/х назначения	
	Разрешенное использование	Для сельскохозяйственного производства	
	Обозначение характерных точек границ	Координаты, м	
	X	Y	
	109	5825002.76	2251096.49
	112	5825002.76	2251095.49
	111	5825001.76	2251095.49
	110	5825001.76	2251096.49
	109	5825002.76	2251096.49

	153	5825553.67	2251302.65
	156	5825553.67	2251301.65
	155	5825552.67	2251301.65
	154	5825552.67	2251302.65
	153	5825553.67	2251302.65
	129	5825571.81	2251406.41
	132	5825571.81	2251405.41
	131	5825570.81	2251405.41
	130	5825570.81	2251406.41
	129	5825571.81	2251406.41
	113	5825569.02	2251415.20
	116	5825569.02	2251414.20
	115	5825568.02	2251414.20
	114	5825568.02	2251415.20
	113	5825569.02	2251415.20
	105	5825592.13	2251435.17
	108	5825592.13	2251434.17
	107	5825591.13	2251434.17
	106	5825591.13	2251435.17
	105	5825592.13	2251435.17
13	Условный номер земельного участка	63:11:0000000:1213:3У1(1-2)	
	Площадь, м ²	2	
	Собственник (правообладатель)	Собственность Тайдаков Юрий Илларионович, аренда ООО "Регион-нефть"	
	Назначение	Паровпускной стояк	
	Вид аренды	долгосрочная	
	Категория земель	Земли с/х назначения	
	Разрешенное использование	Для сельскохозяйственного производства	
	Обозначение характерных точек границ	Координаты, м	
	X	Y	
	149	5825182.41	2251166.12
	152	5825182.41	2251165.12
	151	5825181.42	2251165.12
	150	5825181.42	2251166.12
	149	5825182.41	2251166.12
	121	5825570.20	2251408.30
	124	5825570.20	2251407.30
	123	5825569.19	2251407.30
	122	5825569.19	2251408.30
	121	5825570.20	2251408.30
14	Условный номер земельного участка	63:11:0511004:21:3У1	
	Площадь, м ²	1	
	Собственник (правообладатель)	Общая долевая собственность, аренда ООО "Авангард", субаренда ООО "Регион-нефть"	
	Назначение	Опознавательный знак	
	Вид аренды	долгосрочная	
	Категория земель	Земли с/х назначения	
	Разрешенное использование	Для сельскохозяйственного производства	
	Обозначение характерных точек границ	Координаты, м	
	X	Y	
	91	5825606.42	2251542.29
	92	5825607.42	2251542.29

	93	5825607.42	2251543.29
	94	5825606.42	2251543.29
	91	5825606.42	2251542.29
15	Условный номер земельного участка	63:11:0000000:1117/чзу1	
	Площадь, м ²	21	
	Собственник (правообладатель)	Администрация муниципального района Алексеевский	
	Назначение	Трасса нефтесборного трубопровода	
	Вид аренды	краткосрочная	
	Категория земель	Земли с/х назначения	
	Разрешенное использование	сельскохозяйственное использование	
	Обозначение характерных точек границ	Координаты, м	
		X	Y
	31	5824785.95	2251133.37
	36	5824787.50	2251135.12
	35	5824786.25	2251139.23
	34	5824778.77	2251136.55
	33	5824779.45	2251134.67
	32	5824784.95	2251136.67
	31	5824785.95	2251133.37